




























-  HRANICE ŘEŠENÉHO ÚZEMÍ
-  URBANIZOVANÉ ÚZEMÍ ŘEŠENÉ OBCE
-  OBEC S ROZŠÍŘENOU PŮSOBNOSTÍ (OBEC III)
-  HRANICE OBCE S ROZŠÍŘENOU PŮSOBNOSTÍ
-  ROZVOJOVÁ OSA KRAJSKÉHO VÝZNAMU
-  ROZVOJOVÁ OBLAST REPUBLIKOVÉHO VÝZNAMU
-  ROZVOJOVÁ OSA REPUBLIKOVÉHO VÝZNAMU
-  SPECIFICKÁ OBLAST KRAJSKÉHO VÝZNAMU
-  DÁLNIČE
-  SILNICE I. TŘÍDY
-  SILNICE II. TŘÍDY
-  SILNICE III. TŘÍDY
-  VÝHLEDOVÁ TRASA VRT
-  HRANICE CHKO ŽDÁRSKÉ VRCHY
-  KORIDORY NADREGIONÁLNÍHO A REGIONÁLNÍHO ÚSES ŽÚR KRAJE VYSOČINA
-  KORIDORY DOPRAVNÍ INFRASTRUKTURY ŽÚR KRAJE VYSOČINA
-  KORIDORY TECHNICKÉ INFRASTRUKTURY ŽÚR KRAJE VYSOČINA
-  MATEŘSKÁ ŠKOLA
-  ZÁKLADNÍ ŠKOLA 1-9
-  MATRIKA
-  KOSTEL
-  SIDLO STAVEBNÍHO ÚŘADU
-  SIDLO FINANČNÍHO ÚŘADU
-  KATASTRÁLNÍ ÚŘAD
-  SIDLO POŠTY
-  ÚŘAD ÚZEMNÍHO PLÁNOVÁNÍ
-  SPRÁVA SOCIÁLNÍHO ZABEZPEČENÍ
-  ÚŘAD PRÁCE
-  LÉKARNA
-  ZÁKLADNÍ LÉKAŘSKÁ PÉČE
-  SIDLO NEMOCNICE



ÚZEMNÍ PLÁN SULKOVEC

ZPRACOVATEL : ING. MARIE PSOTOVÁ, STUDIO P, NÁDRAŽNÍ 52, 59101 ŽDĀR NAD SÁZ., IČ: 13648594
 ZPRACOVATELSKÝ KOLEKTIV : ING. ARCH. JAN PSOTA, ING. MARIE PSOTOVÁ, PAVEL ONDRÁČEK,
 ING. JIŘÍ HAVEL, MGR. JANA POPELOVÁ
 POŘIZOVATEL : MĚÚ BYSTRICE NAD PERNŠTEJNEM, ODBOR ÚZEMNÍHO PLÁNOVÁNÍ A STAVEBNÍHO ŘÁDU,
 PŘÍČNÍ 405, 593 15 BYSTRICE NAD PERNŠTEJNEM
 ZAKÁZKOVÉ ČÍSLO : 4/IV/12 1:100 000 DATUM : ÚNOR 2015

ŠIRŠÍ VZTAHY

VÝKRES ČÍSLO : 02

ODŮVODNĚNÍ